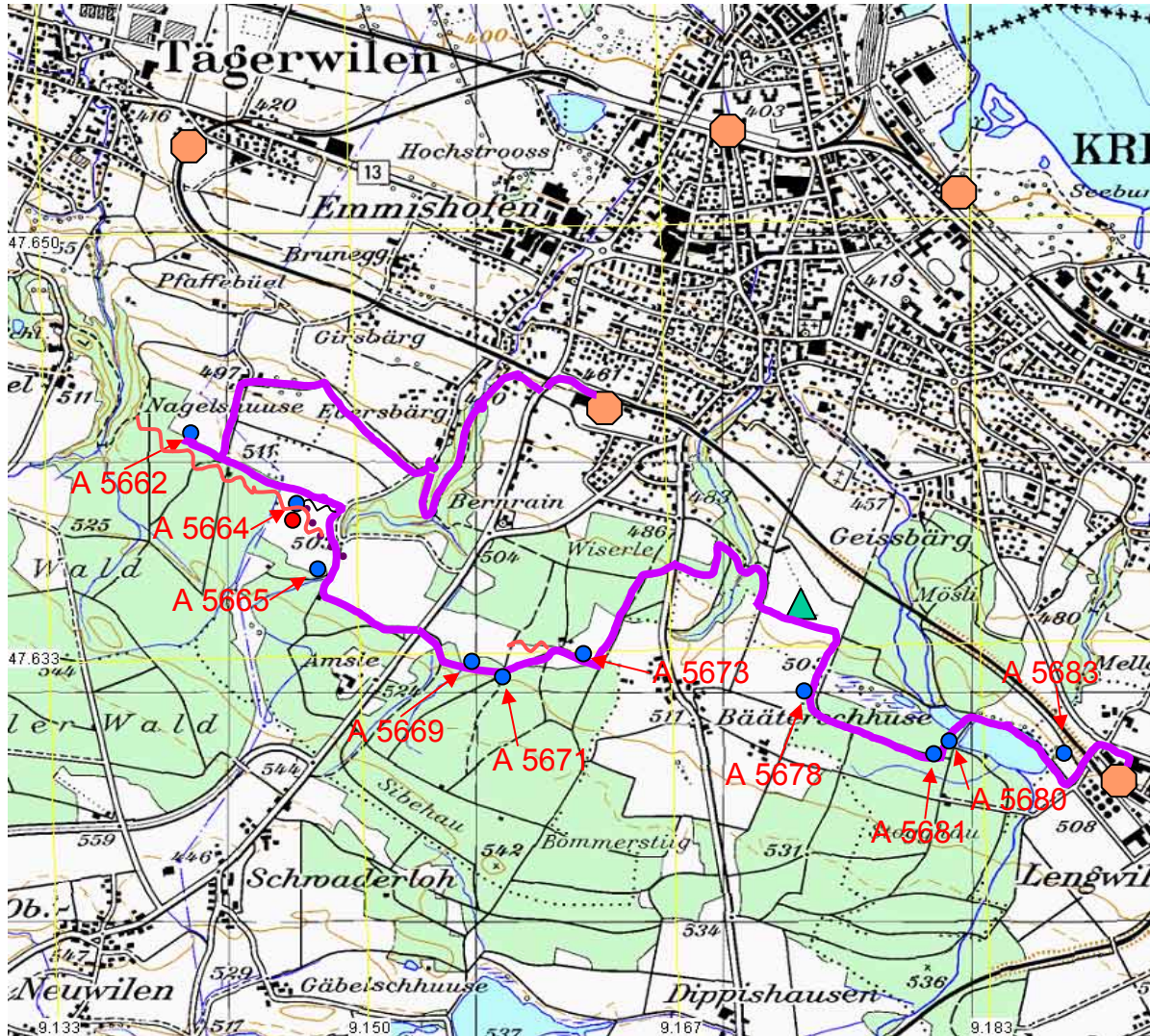


# Militär-Historischer Wanderweg „Festungsgürtel Kreuzlingen“ (Weg 2)








## Weg 2: **Bääterschuse-A7**

**Ausgangspunkt:** Bahnhof Lenggwil  
**Endpunkt:** Bahnhof Kreuzlingen-Bernrain

**Distanz:** 7,5 km

**A 5680** Kugelbunker

**A 5664** Bunker mit erhaltenen Panzer- und Infanterie Hindernissen. Vielfältige Biotope, in und neben den Militär-Hindernissen.

-  : Gel/Panzerhindernis aus den 70 er Jahren
-  : Bunker
-  : Bahnhof
-  : Verlauf des Panzerhindernisses aus dem 2. Weltkrieg
-  : Rastplatz